

# Somogy megye

## jeles fái

**Fotó: Detrich Miklós  
Musztács István  
Erdei András  
Kotnyek István  
Kincses László  
Kormos Istvánné  
Ferenc József  
Varga Róbert  
Imrei Károly  
Pófi György**






**Szilfa • Órtilos**




**Szilfa • Órtilos**



**Szilfa  
Őrtilos**



**Tulipánfa  
Őrtilos**



**Tulipánfa • Órtilos**



Őrtilos erdészház



### Órtilos-vadászház

Főzési lehetőségek. Trófea gyűjtemény.

Gímszarvas: a Kanizsai dombháton jelentős a nagyvadállomány.



**Peterzilka Ilie Pagony Károly**

### **Pagony (Petrzilka Károly nagyapám)**

Született: Körmen, 1887. jan. 10.

Meghalt: Körmen, 1949. júl. 10.

Eltemetve: Körmen

Diploma: Selmebányai Bányászati és Erdészeti Egyetem.

Emléktábla: Surd (volt kastélykert) 1998.

Obeliszk: Zákány, Pagony-tag.

### **Feljegyzés Pagony (Petrzilka) Károlyról**

Édesapja nyomdokaiba lépett... teljesen leromlott állapotban lévő uradalmat (gr.Zichy Ödön zákányi uradalma, ahol vezető erdőmérnök volt . P.R.) kellett átvennie. Az első világháborút követő gazdasági válság évei nagyon lerontották az erdők állapotát. Nem volt tervezett erdőfelújítás, csak tarvágás. Nem volt kellő szakértelem. Első dolga volt, hogy az erdőgazdaság területét kerületekre osztotta. Ezzel egy időben megszervezte a csemetetermesztést, részben kerületenként, vándor csemetekertek létesítésével. Surdon egy állandó csemetekertet alapított, melynek kezdettől fogva kettős funkciója volt Részben erdősíntési célokra termelt csemetét, részben pedig megkezdte az exota fajok nevelését. Az exoták többsége fenyő volt.(Chamecyparis, Thuja, Cedrus, Tuxodium, Picea, stb.) és ezek különböző változatai. Az ország minden tájáról igyekezett ezeket a kertészetileg igen változatos típusokat begyűjteni, és amit csak lehetett, dugványról szaporítani. Az állandó szaporítási lehetőség biztosítására anyatelepet hozott létre, ami most is megvan. Surdon a bővített csemetekertben. A méretes fenyőket földlabdásan forgalmazta. Erre igen alkalmas volt a surdi csemetekert kötött agyagtalaja. Néhány év leforgása alatt, országosan is ismertté vált a surdi csemetekert. Üdülők, parkok számára szállított, méretes anyagot. A soproni egyetem is sok anyagot kapott, de Surdról származik a Bp. Budenz u. 13. kertjében elültetett mamutfenyő. Megemlítem a balatonkenesei volt Fővárosi Üdülő parkját... hozzákezdett a korszerű erdőgazdálkodáshoz... megszüntette a sarjerdő gazdálkodást, és így a végvágást követően saját természetű csemetével történt az erdőfelújítás... Tény, hogy Surd, Zákány, és Gyékényes határában lévő erdőtümbök kezelése megváltozott. Az ú.n. Metzl-tagban Pagony (Petrzilka) Károly szinte egy kis arborétumot hozott létre, aminek a sarkába később a nagykanizsai sörgyár dolgozói Metzl Kamill (családunk hagyománya szerint sörgyáros volt. P.R.) tiszteletére egy obeliszket emeltek... pedig édesapám telepítette, és tiszteletből Metzl-tagnak keresztelte el... A későbbi években a Metzl-taggal szembeni tagot, édesapám tiszteletére elnevezték Pagony-tagnak, és a somogyi erdészek egy obeliszket emeltek az ő emlékére.

Feljegyezte: \_ Pagony Hubert, 1994.



**Zákányi vendégház**

Az Iharosi Erdészet tulajdona. Rendezvényekre igénybe lehet venni. Szalonnasütővel, bográcstartóval felszerelt.



**Pagony Károly emlékoszlopa**

A zákányi vendégház közelében található. Pagony Károly Zichy gróf főerdésze volt. Ő alakította át a zákányi erdőt egzóta erdővé.





Zákányi egzóta erdőben Metzl-i sarok  
Pagony Károly barátja Metzl Kamill tiszteletére telepített az 1940-es években.



Metzl Kamill  
Emlékoszlop-Zákányi erdő



Zákány douglasfenyő



**Szelídesztenye • Somogybükkösd**  
**Körmérete: 5 m**



**Szelídgesztenye**



**Kastélypark • Gyantás cédrus**



**Somogybükkösd • Reúdsztenye**



**Somogybükkösd • Kastélypark - Szelídgesztenye, tölgy**



**Somogybükkösd • Szelídgesztenye**



**Szelídsztyenye • Porrog**



**Szelídsztyenye • Porrog**



### ÁGNESLAKI VADÁSZHÁZ

Festői környezetben 1933-ban báró Inkey Pál az arborétum területén egy kis vadászházat építtetett. 1973-ban nagyobbították meg. 2001-ben az egész épületet- kivéve a hátsó falat- lebontották és Uniós segítséggel újra építették. 14 férőhellyel rendelkezik. Kívánság szerinti kiszolgálás van.



### PORROGSZENTPÁL PENCINGER LÁSZLÓ VADÁSZHÁZA

8 férőhellyel rendelkező vadászház, kimondottan házias ízű ételeket szolgálnak fel. Disznóöléses napokat is rendeznek.





**Kerecseny sólyom**  
**Magyarország szent madara, vezérelte eleinket**  
**a Kárpát-medencébe**



**Pálincás József erdész  
20 évig kezelte az Ágneslaki arborétumot, kiváló természetbarát**



Ágneslaki arborétum részlet



**Oszlopos tuja • Ágneslaki arborétum**

## Ágneslak

Ágneslak a Déli-pannonhát ékessége, az ország egyik legszebb fekvésű arborétuma. Tulajdonképpen félszigeten épült, melyet három oldalról halastavak vesznek körül. A déli fekvésű domb változó kitétséggű, a kedvező klíma- és termőhelyi adottsága tették lehetővé a különös fenyőgyűjtemény telepítését. A kert túlevelű különlegességei természetes egységbe olvadnak a környező erdőkkel, jelenlétük nem tájidegen.

A területen szubmediterrán klíma határ érvényesül, az évi átlag csapadékmennyiség 800 m körüli. A domboldalon és a tetőn löszön kialakult agyagbemosódásos barna erdőtalajt találunk.

A kert névadója az egykori birtokos, báró Inkey Pál lengyel származású felesége Sztankovszky Ágnes. Az arborétum telepítése Metzl Kamill nevéhez fűződik, aki 40 esztendő (1896-1936) töltött az Inkey báró szolgálatában. Ő telepítette a környékbeli parkokat is: Iharosban, Iharosberényben, Pogányszentpéteren. Méltó szakértelemmel és gonddal segítette munkájában Pagony Károly, aki szibériai hadifogságát is a távol-keleti flóra tanulmányozására használta, ahonnan gazdag maggyűjteménnyel tért haza. Ő létesítette a surdi csemetekertet (Zala megyében), ahol külhoni magvakból nevelték az egzótákat. Így aztán nemcsak az arborétum, a parkok, a környékbeli temetők is gazdagodtak értékes fafajokkal, jutott belőlük az erdőbe is bőven. A közeli zákányi erdőben két jelképes sír örökíti meg az „erdők varázslóinak” emlékét.

Az arborétum dendrológiai értéke mellett esztétikai szempontból is élményt adó, amelyben szerepet játszik a tavasszal virágzó liliomfa (Magnólia),

a tulipánfa *Liriodendron Tulipifera*), a fenyők északiasán komor szépsége és a lankák mediterrán szelídsége közötti kontraszthatás. Jelentős kertművészeti értéke: a művészi összeválogatott 7-9 tagú facsoportok térhatása és a tisztások ápolt gyepfelületének harmóniája. Jelentősebb fajok és fajták: az oregoni hamisciprus (*Chamaecyparis*) tizenkét fajtaváltozata, keleti, nyugati és óriás tuják természetes példányai (*Thuja orientalis*, *T. occidentalis*, *T. Malonyana*, *T. Warreanna*, *T. gigantica*), gyönyörű simafenyő (*Pinus strobus*), jegenyefenyők (*Abies alba*, *A. balsamca*, *A. cephalonica*, *A. concolor*, *A. fraseri*, *A. nobilis*, *A. nordmanniana*, *A. pectinata*, *A. pinsapa*), Borókák (*Juniperus chinensis*, *G. sabina*, *J. hibernica*). Kínai szűrősfenyő (*Cunninghamia lanceolata*).

A fáskert értékes fenyőgyűjteményében mintegy száz fajt, illetve fajtaváltozatot tartunk nyilván.

Kevés lombos fafaj is található (*Platanus*, *Prunus*, *Gleditsia*, *Jasminus*, *Gimnocladus*). A lombos fajok közül a legértékesebb a japán juhar (*Acer palmatum*) és az amerikai ámbrafa (*Liquidambar styraciflua*).

Az arborétum fejlesztés növényanyagát tekintve töretlen: a harmincas évektől folyamatos. A kertet eredetileg kerítés gyanánt egy sor luc vette körül, vadvédelmi célból időközben drótkerítéssel is határolni kellett. A kert közepén két út metszi egymást, ahol a Thuja-sort páfrányfenyővel (*Ginkgo bitoba*) szegélyezett út váltja fel. Attól jobbra douglas fenyő, tiszafa, hamisciprusok és thuják (*Pseudotsuga*, *Taxus*, *Chamaecyparis*), a balra vezető utat *Chamaecyparis*ok és Thuják szegélyezik.

Az arborétum eredeti területe 7.6 hektár. 1977-ben kezdődött a kert bővítése a nyugati oldalon a vadföld betelepítésével.

Eredetileg a hétvégi pihenőhelynek telepített part ma már közcélú arborétum, amely az oktatás, ismeretterjesztés szerepét is betölti.

Nemcsak a környékbeliek kedvelt kirándulóhelye, egyre többen keresik fel az ország távolabbi részeiből és külföldről is.



**Az arborétum kezelője Perjési Sándor volt  
nyugdíjba vonulásáig**



**Perjési Sándor  
erdész, természetbarát**

## Az Ágneslaki Arborétum

Az arborétum a felszabadulás után került erdőgazdasági kezelésbe. Felügyeleti szerve a kaposvári Állami Erdőrendezőség. Védelmének biztosítására a Somogy megyei Tanács Természetvédelmi Albizottsága 1974-ben tett javaslatot.

1945-től 1974-ig 29 év kellett ahhoz, hogy felismerjék értékét, annak az ország egyik legszebb arborétumának, és hadd tegyem hozzá az iharosi erdészet vezetői dolgozói sok éven át védték azt a gyönyörű területet, gondolva arra, egyszer majd csak eszébe jut valakiknek védetté nyilvánítani. Szerencsére ezek az emberek a maguk módján már korábban védetté nyilvánították és valószínűnek tűnik, nekik van a legnagyobb érdemük abban, hogy az arborétum élővilága napjainkban is szívet, lelket gyönyörködtet látványt nyújt a szemlélő számára.

Az ország egyik legszebb arborétuma. Egy félszigeten fekszik halastavak övezik. Tájésképítési értéke és fekvése miatt is maga nemében egyedülálló. Gyűjteménye közel 300 fajta féléseget számlál. Fejlesztése előtt a területe 8,9 ha volt, 30, 3 ha.-ra lesz felfejlesztve.

A gyönyörű fekvésű dendrológiai gyűjtemény természetvédelmi értéke óriási. Környékét az emberi kultúra káros mellék hatásai nem terhelik. Túlelvélű exotái természetes egységet alkotnak a környező gazdasági állományokkal. Csurgónagymarton - régen Nagymarton és Iharosberény felől egyaránt megközelíthető: bejárati út Iharosberény felől a porgányszepéteri alsó rakodónál a kanyartól jobbra. A csurgói kormos hídnál – ettől jobbra a csurgónagymartoni elágazás – a falun áthaladva érjük el az arborétumot.

A déli Pannonhát kelet-zalai dombvidék erdőgazdasági tájba tartozik. A dombvonalat agyag és homokkő alkotja, termőtalaja kiválóan alkalmas erdőgazdálkodásra. Agyagbemosódásos barna erdőtalaj alkotja az arborétum területének zömét.

Ágneslak Inkey birtok volt. Inkey Pál felesége a lengyel származású Stankovszky Ágnes az arborétum névadója. Az állomány telepítése Metzl Kamill nevéhez fűződik. Bécsben született 1863-ban. Apja császári főszakács volt. Az Erdészeti Akadémiát Selmezbányán végzi. Innen Retyezárba került, Malomvízre. A Retyezárban üzemtervezési munkát végez.

Iharosberénybe 1896-ban került az Inkey birtokra. Lakása a mostani iharosi erdészeti épület volt.

Itt élt és dolgozott nyugállományba vonulásáig, 1938-ig, majd Keszthelyre költözött, ott is halt meg.

Az arborétum telepítéséhez 1920-ban kezd hozzá. Munkájában kiváló segítőtársa volt Pagony /Petrilla/ Károly, aki mint erdészgyakornok került az uradalomhoz. A telepítés anyaga részben a surdi csemetekertből származik, ahol Pogány Károly a hadifogságból Szibériából magával hozott és egyéb helyekről beszerzett magvakból nevelte a csemetéket, részben pedig dr. Saághy István kánoni csemetekertjéből.

1950-től az erdészet a zákányi csemetekertjéből pótolja az állományt. Az arborétumot már a telepítéskor bekerítették és ezt folyamatosan javítják, illetve felújítják, másképp nem maradhatott volna fenn a vadkár miatt.

Fejlődése egyenes vonalú, a 30-as évektől folyamatosan bővült. Szerkezetében változás állt be 1955-58-ban amikor 9-es csoportokban telepítettek exotákat. Ez az arborétumot igen tetszetőssé tette. A csoportok között exota sorok húzódnak, ezek lényegében négy része osztják a parkot, a kerítés mellett lucfenyősor zárja a kertet.

Az arborétumban lévő főépület 1970-ig erdészház, erdészlakás volt, ekkor felújították, azóta vadászház. Víz- és villanyvezetékekkel rendelkezik.

Gazdag faj- és fajtagyűjteményét tekintve az arborétum alkalmas oktatásra, bemutató célra, de tudományos megfigyelésekre is.

## Ágneslak kert (arborétum)

A századforduló idején létesült Báró Inkey Pál birtokán Metzl Kamil morva származású főerdész telepítette Pagony Károly segítségével (surdi főerdész!) 1934-ben épült a vadászház a báró felesége Sztankovszky Ágnes volt a névadója. Tengerszint feletti magassága 150 m. Egy „félszigeten” fekszik, mert három oldalról mesterséges halastavak övezik. Ez biztosítja a magas páratartalmát a déli fekvés pedig lehetővé tette, hogy mediterrán ciprusok kertje legyen. Ugyanis a kert 94 fajta fájának 80 %-a örökzöld (ciprusok, fenyők...) 20 %-a lombhullató. A II. világháborút követő államosítás után az Iharosi Erdőgazdálkodás, majd Erdészeti vette át a kert kezelését. A 70-es évektől vadászházként működik az épület. Azóta többszöri átalakítás után 2002-ben építették a jelenlegi állapotába. A kertet a vadászház környezetének tekintve tartják rendben kizárólagos állagmegóvás mellett. Egyre inkább az ismeretterjesztést szolgálja. Kirándulók, iskolai csoportok, erdei iskolások, érdeklődők pihenését szolgálja, tapasztalt helyismerő vezetésével.



### Ágneslak

2001-ben ezekkel a kollégákkal kezdtük meg a kanizsai dombhát fotózását:  
Erdei András, Kötő Gyula, Papp József, Perjési Sándor, Sárai Mária

A régi vadászházból a hátsó falrész maradt meg- a többit lebontották.

A sukorodi erdőben építették fel a régi vadászház verandáját egy erdészmelegedővel együtt.







### Csurgónagymarton- Csire család panziója

20 férőhellyel, hideg-meleg ételekkel, kitűnő kiszolgálással szép környezetben várja az ide betérőket.



A környezetében jelentős nagyvadállomány található.

## Makóczy erdő

Csurgótól kb. 2 km távolságra É-ra, Csurgónagymartontól K-re a falu határától néhány 100 m távolságban találjuk a „Makóczy hegyet”, melynek kb. 200 ha-os része a Makóczy erdő. A terület neve onnan származik, hogy régen makkoltatásra használták. Ide hajtották ki a faluból a disznókat, amiknek fontos tápláléka volta tölgyfa termése. Három nagy táj a zalai Domság, a Belső somogyi homokvidék és a Dráva sík találkozásánál találjuk a Makóczy erdőt.

A Somogy Természetvédelmi Szervezet javaslata alapján kb. 20-25 ha nagyságú területet kellene értékei miatt természetvédetté nyilvánítani. Ennek a kb. 25 ha-os területnek természetes határai vannak, az a védelem szempontjából előnyös. Északról egy fiatal lucos K-ről és Ny-ről vízmosás D-ről egy akácós erdő képezi a határt. Az akácós erdőt a t4rvek szerint hamarosan kitermelik. Így a Makóczy erdő és a Cserdomb egy összefüggő védett terület lehetne. Régen a területen bükk, csertölgy és kocsányos tölgy alkotta legelő-erdő volt. Ma is sok 120-130 éves famatuzsálem található itt ezekből a fajokból. Néhány hasonló korú vadkörtefa is van az erdőben. Az idős faegyedek egészségi állapota a vizsgálatok szerint jó. A második koronaszintet gyertyán alkotja, melynek kora 30-33 év. A területnek a falu felé eső kis részén kb. 10 tő védett agárkosbor van ez mutatja azt, hogy itt legelőterület volt.

Jellemző lányszárú növénye az erdőnek a bükk, a kora tavasszal virágzó szártalan kankalin, kapotnyak és tündörfű. A Makóczy erdő sok ritka védett lányszárú növénynek is élőhelye. Egy É-ra néző lejtőn két kisebb folton találjuk a kereklevelű körtikét és a kis körtikét. A körtikék egyik élőhelyeként a Makóczy erdőt említi a Magyarország védett növényei című könyv is. Két nőszőfű faj is virágzik ebben az erdőben, az egyik a Dunántúlon viszonylag gyakori széleslevelű nőszőfű és a csak néhány élőhelyen előforduló ibolyás nőszőfű. Az orchideafélékhez tartozó korhadéklakó sárgás-barna színű madárfészek is gyakori ebben az erdőben.

Ezeknek a növényeknek az eszmei értéke 5000 Ft.

Kora tavasszal, akár már február végén, március elején láthatjuk a Makóczy erdőben a rózsaszín virágú farkasboroszlánt és a csak Dunántúl D-i részén előforduló lónyelvű csodabogyót. Mint két növény eszmei értéke 10.000 Ft. Ritka pillangós virágú növénye a területnek a zalai bükköny. Ennek a növénynek a csurgónagymartoni előfordulását a Magyarország védett növényei című könyvben is szerepel. Meg kell még említeni kúszó, felkapaszkodó szárú

növényünket a piritógyökeret, mely csak a Dél-Dunántúlon gyakori. Két harasztokhoz tartozó védett növény is előfordul itt, a kapcsos korpafű egy időszakos vízfolyás melletti hűvös É-ra néző oldalon. A másik a Dunántúl DNY-i részén gyakori szálkás pajzsika.

A terület legértékesebb madara a fekete gólya, melynek egy váltófészke ismert a Ny-i vízmosásnál. Madarak közül megtalálható még legnagyobb természetű harkályfajunk a fekete harkály. Szintén előfordul az egyre fogyatkozó számú kék galamb. A kék galamb a fekete harkály által készített és már elhagyott odúkban fészkel.


A terület értékeit az erdőgazdálkodás és a szemétkerítés veszélyezteti. A csurgónagymartoni önkormányzat 1999-ben kezdeményezte a terület helyi védetté nyilvánítását, mely előreláthatólag a 2000-es évben megvalósul.

A fenti sorokat Krisz Róbert csurgói diák jegyezte fel.

Sajnos a „NATURA 2000”-ből nem lett semmi.

Itt is kezdeményeztem az önkormányzatnál a védetté nyilvánítást, de ezidáig nem történt részükről intézkedés.





**Öregtölgy**  
**Csurgónagymartoni legelő erdő**



**Gyertyán**  
**Csurgónagymarton**



**Gyertyán**



**Gyertyán  
Csurgónagymarton**



**Gyertyán • Csurgónagymarton**



**Bükk • Makócs erdő**



**Tölgy**  
**Csurgónagymarton**



**Bükk**



**Villás bükk**



**Kétlábú tölgy**




**Csurgónagymarton, Gágyi erdő  
Kétlábú bükk**



**Ölelkező fák**





**Iharosberény • Platánfa**  
**Mell.mag.ker: 500 cm • Föld feletti mag.ker.: 900 cm**




**Iharosberény • Vadgesztenye fák**



**Kaukázusi ciprus • Iharosberény**




**Csüngőágú gyertyán • Iharosberény**



**Gesztenye - 460 cm • Iharosberény**

A photograph of a large, gnarled tree trunk in a field of fallen autumn leaves. The tree trunk is dark brown and textured, with several thick, curved branches extending outwards. The ground is covered in a thick layer of fallen leaves in shades of yellow, orange, and brown. In the background, there are more trees with autumn foliage and a clear sky. The overall scene is a typical autumn landscape.

**Gesztenye - 490 cm • Iharosberény**



**Gesztenye - 470 cm+oldalág 340 cm • Iharosberény**



**Gesztenye - 480 cm • Iharosberény**






**Gesztenye - 450 cm • Iharosberény**



**Douglas fenyő**  
**Szentpáli erdő**



**Pinus ponderosa (Sárga fenyő)**  
**Gágy**



**Sukorodi douglasz**



**Sukorodi douglasz  
Átmérő: 2 m**



Iharosberény határában a szentpáli erdőben erdészmelegedő főzési lehetőségekkel. Szalonnasütővel és bográcstartóval rendelkezik.



**Pogányszentpéter - Latin Zoltán fogadója**

17 férőhellyel, hideg-meleg ételekkel várja a hozzá betérőket



**Pogányszentpéter  
Milleniumi hársfák**



**Pogányszentpéter  
Kocsányos tölgy**



**Hársfák • Pogányszentpéter - Magasd puszta**



**Kocsányos tölgy • Pogányszentpéter, Kismagasd puszta**



Fafaj	Helyszín	Mellmag ker	Megnevezés
Bükk	Nagyatád, kiserdő, Várdomb	elág alatt:553cm Törzsek: 329; 307 cm	
Kocsányos tölgy	Segesd , Bársonymalom	597 cm	
Kocsányos tölgy	Barcs 6-os út mellett	702cm	Patkó Bandi fája
Kocsánytalan tölgy	Szentbalázs	legnagyobb törzs: 260 cm	Héttörzsű tölgy( egy kidőlt)
Kocsányos tölgy	Szentborbás, fás legelő	703 cm	
Kocsányos tölgy	Sárvár, lullai út	576 cm	Képes fa
Hárs	Ötvöskőnyi		
Kocsányos tölgy	Segesd, Csákszög puszta	653 cm	
Kocsányos tölgy	Libickozma, kopári út	461 cm	képes fa
Hárs	Szőkedencs , temető	725; 523 cm	
Bükk	Zselickisfalud	516 cm	Mátyás király fája
Duglasz fenyő	Iharosberény, szentpáli erdő	235 cm	
Erdei fenyő	Kaposgyarmat, Vörösalma	256 cm	Balla fenyő
Fehér eper	Tapsony, gadányi út	565 cm	
Fekete nyár	Babócsa, Dráva-mente	662 cm	
Kocsányos tölgy	Ropoly puszta	473 cm	
Duglasz fenyő	Rinyabesenyő	384 cm	Sissy fák

## Szőkedencs

**Detrich Miklós**

**SEFAG Zrt.**





**Hárs • Szőkedencs, temető**  
**Mell.mag.ker.: 725; 523 cm**




**Szelídgesztenye • Iharosberény**  
**Körméret: 586 cm**




**Somogybabod • Kanász kert  
Gyertyán • Ker.: 538 mell.mag  
Fotó: Valent László erdész**

2012.01.02



**Kocsányos tölgy • Somogybabod**  
**Ker.: 608 cm**  
**Fotó: Valent László erdész**



**Cserfa • Somogybabod**  
**Ker.: 545 mell.mag**  
**Fotó: Valent László erdész**




**Cserfa • Somogybabod**  
**Ker.: 543 mell.mag**  
**Fotó: Valent László erdész**



**Vitéztanyai vadászház**



**Karádi vadászház**



**Hárs • Ötvöskónyi**



**Kocsányos tölgy  
Szentborbás, fás legelő  
Mell.mag.ker.: 703 cm**



**Kardosfa\*\*\* Hotel**



**Zsitva-puszta vadászház**





**Nyárfa • Nagyatád  
Körméret: 996 cm**



**Tölgyfa • Somogytaróca-Csokonyavisonta között  
Körméret: 624 cm**



**Kardosfai vadászház**




**Aliréti vadászház**




**Fehér eper**  
**Tapsony, gadányi út**  
**Mell.mag.ker.: 565 cm**




**Kocsányos tölgy**  
**Ropoly puszta**  
**Mell.mag.ker.: 473 cm**



**Kocsányos tölgy • Segesd,  
Bársonymalom  
Mell.mag.ker.: 597 cm**



**Kocsányos tölgy • Ságvár, lullai út  
Mell.mag.ker.: 576 cm  
Képes fa**



**Kocsányos tölgy • Ropoly puszta**  
**Mellmag.ker: 473 cm**




**Vörösalma vadászház • Kaposkeresztúr**



**Bükk • Zselicfalud**  
**Mell.mag.ker.: 516 cm**  
**Mátyás király fája**



**Duglász fenyő • Rinyabesenyő**  
**Mell.mag.ker.: 384 cm**  
**Sissy fák**



**Kocsányos tölgy • Segesd,  
Csákszög puszta  
Mell.mag.ker.: 653 cm**



**Fekete nyár • Babócsa,  
Dráva-mente  
Mell.mag.ker.: 662 cm**



**Kocsányos tölgy • Barcs, 6-os út mellett**  
**Mell.mag.ker.: 702 cm**  
**Patkó Bandi fája**



**Kocsánytalan tölgy • Szentbalázs**  
**Legnagyobb törgy: 260 cm**





**Kocsányos tölgy • Libickozma, kopári út**  
**Mell.mag.ker.: 461 cm**  
**Képes fa**



**Erdei fenyő • Kaposgyarmat**  
**Mell.mag.ker.: 256 cm**  
**Balla fenyő**





**Bükk • Nagyatád, kiserdő, várdomb**  
**Mell.mag.ker. elág.alatt: 553 cm**  
**Törzsek: 329, 307 cm**



**Duglász fenyő Iharosberény,**  
**szentpáli erdő**  
**Mell.mag.ker.: 253 cm**

